

REGIONE LOMBARDIA
provincia di Cremona

COMUNE DI SALVIROLA

P.G.T.
piano di governo del territorio

reso in unico atto ai sensi e per gli effetti dell'Art. 10-bis comma 2 della L.R. 11.03.2005 n° 12

Documento di Piano
Piano delle Regole
Piano dei Servizi




TAV. 8/C









scala 1 : 2000





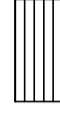
Analisi del Nucleo di Antica Formazione (N.A.F.)
rilievo dello stato di fatto - Destinazione d'uso prevalente
- Stato di conservazione

studio progettuale di pianificazione territoriale
arch. mario gazzoli
collaborazione ed elaborazione
arch. chiara sciantia incerti
26012 castellcone - via quadelle, 2/a - tel./fax. 0374_351399 e-mail: gazzolimario@libero.it

LEGENDA

-  N.A.F.
-  AREE NON SOGGETTE A TRASFORMAZIONE URBANISTICA
Ambito di valorizzazione ambientale (v.a.)
Ambito di valorizzazione verde privato (v.p.)
-  Tutela ex Legge n° 1089/1939

- DESTINAZIONE D'USO DEGLI EDIFICI**
-  ECCLESIASTICO
 -  RESIDENZIALE
 -  COMMERCIALE
 -  DEPOSITO
 -  AGRICOLO
 -  TERZIARIO - SERVIZI
 -  BOX
 -  PRODUTTIVO

- STATO DI CONSERVAZIONE**
-  OTTIMO
 -  BUONO
 -  SUFFICIENTE
 -  CATTIVO
 -  PESSIMO

